



**КОМИТЕТ ИМУЩЕСТВЕННЫХ ОТНОШЕНИЙ
АДМИНИСТРАЦИИ ПЕРМСКОГО МУНИЦИПАЛЬНОГО ОКРУГА**

РЕШЕНИЕ

о размещении объектов № 3136

Пермский край
Пермский округ

11.10.2024

Комитет имущественных отношений администрации Пермского муниципального округа разрешает Акционерному обществу «Газпром газораспределение Пермь» (ИНН 5902183841, ОГРН 1025900512670, почтовый адрес: 614000, г. Пермь, ул. Петропавловская, 43)

размещение объекта «Газопровод давлением до 1,2 Мпа, для размещения которого не требуется разрешения на строительство»

на землях муниципальной собственности.

на срок 1 год


Местоположение: расположенных по адресу: Пермский край, м.о. Пермский, п. Юго-Камский, ул. Белинского, дом 11

Приложение: схема предполагаемых к использованию земель или части земельного участка.

Особые условия использования:

- 1) При размещении газопровода учесть параметры ширины проезда улично-дорожной сети, во избежание сужения полосы отвода дороги.
- 2) При условии получения разрешения на производство земляных работ.

Заместитель председателя комитета


(подпись, печать)



М.В. Королева

Схема предполагаемых к использованию земель или части земельного участка

Объект: Газопровод давлением до 1,2 Мпа, для размещения которого не требуется разрешения на строительство
 Местоположение: расположенных по адресу: Пермский край, м.о. Пермский, п. Юго-Камский, ул. Белинского, дом 11

Каталог координат, м

Площадь земель или части земельного участка, кв.м.: 832

Категория земель: земли населенных пунктов

Вид разрешенного использования: -

Описание границ смежных землеспользователей:

От точки н1 до точки н2 - земельный участок с кадастровым номером 59:32:0100009:2516

От точки н2 до точки н9 - земли общего пользования



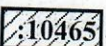




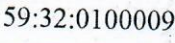
От точки н9 до точки н11 - земельный участок с кадастровым номером 59:32:0100009:4497

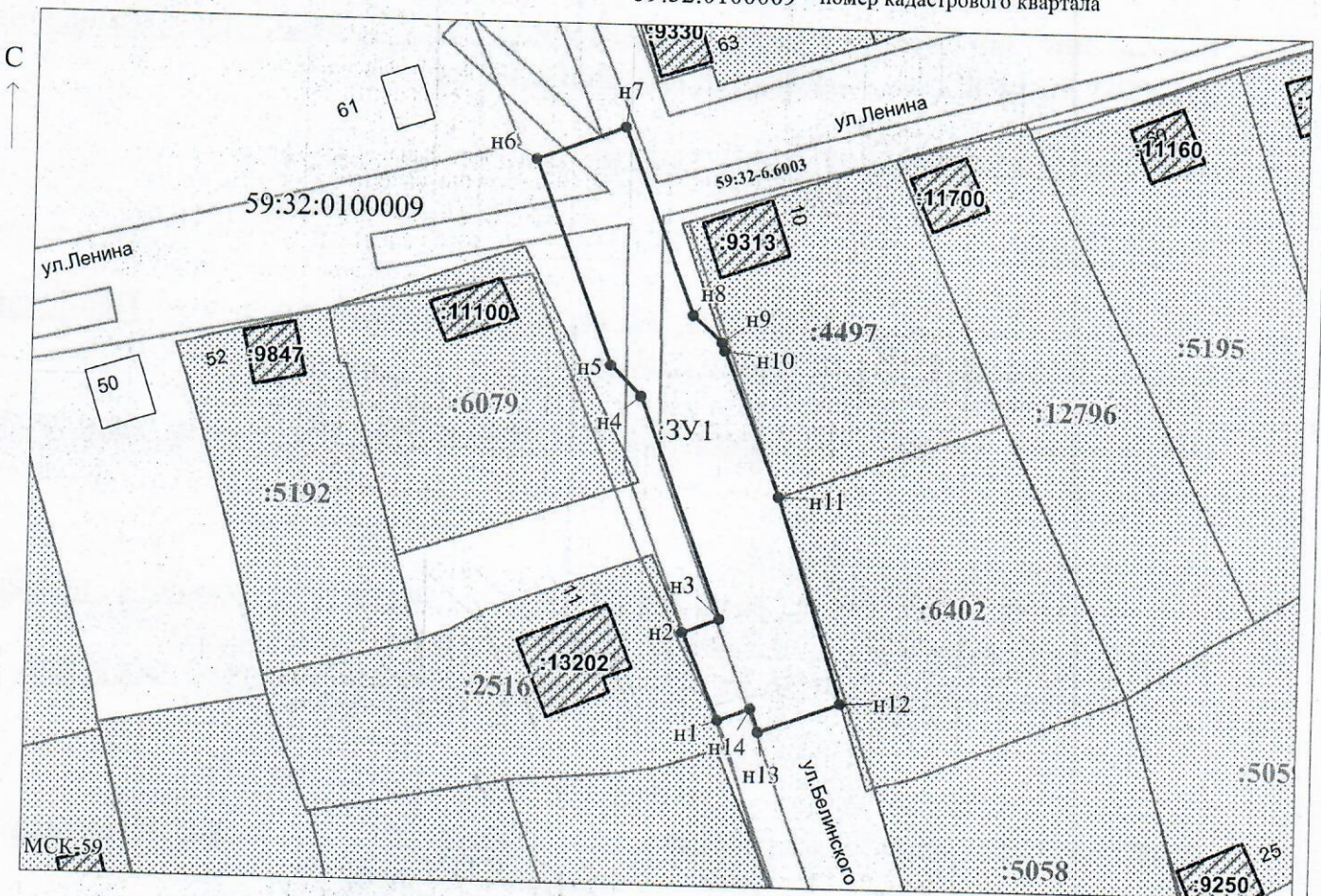
От точки н11 до точки н12 - земельный участок с кадастровым номером 59:32:0100009:6402

От точки н12 до точки н1 - земли общего пользования

№ точки границы	X	Y
н1	484171.55	2194295.39
н2	484181.67	2194291.07
н3	484183.30	2194295.33
н4	484209.03	2194285.55
н5	484212.63	2194282.00
н6	484236.35	2194272.87
н7	484240.30	2194283.14
н8	484218.72	2194291.44
н9	484215.50	2194294.92
н10	484214.55	2194295.27
н11	484197.59	2194301.87
н12	484173.74	2194309.64
н13	484170.31	2194300.14
н14	484172.99	2194299.16
н1	484171.55	2194295.39

Условные обозначения:

-  - предполагаемый участок земель, на которых планируется размещение объекта
-  - границы и номер земельного участка, сведения о которых внесены в ЕГРН
-  - границы и номер объекта капитального строительства, сведения о которых внесены в ЕГРН
-  - граница кадастрового квартала
-  - зоны с особыми условиями использования территории, сведения о которых внесены в ЕГРН
-  - обозначение запрашиваемого земельного участка
-  - характерная точка границ земель или части земельного участка
-  - номер кадастрового квартала



Заявитель: Егошина И.В. / Егошина И.В.
 МП (подпись, расшифровка подписи)
 (для юридических лиц и индивидуальных предпринимателей)

Масштаб 1:800